

# OKRESNÝ ÚRAD LEVOČA

ODBOR STAROSTLIVOSTI O ŽIVOTNÉ PROSTREDIE

Úsek posudzovania vplyvov na životné prostredie

Námestie Majstra Pavla 59, 054 01 Levoča


Číslo spisu

OU-LE-OSZP-2021/000042-038

Levoča

28. 01. 2021

<b>OBECNÝ ÚRAD BYSTRANY</b>	
Dátum: 10. 01. 2021	
Číslo záznamu: 209/17A/2021	Číslo spisu: 356
Prílohy:	Výbavuje:



## Rozhodnutie

zo zisťovacieho konania

### Popis konania / Účastníci konania

Rozhodnutie zo zisťovacieho konania na základe oznámenie o strategickom dokumente „Zmeny a doplnky č. 4 Územného plánu mesta Spišské Podhradie“, ktorý predložil obstarávateľ: Mesto Spišské Podhradie, Mariánske námestie 37, 053 04 Spišské Podhradie, IČO: 00329622

### Výrok

Okresný úrad Levoča, odbor starostlivosti o životné prostredie (ďalej len „Okresný úrad Levoča“) ako vecne a miestne príslušný orgán štátnej správy podľa § 2 ods. 3, § 3 ods. 1 písm. e), § 4 ods. 1 zákona č. 180/2013 Z.z. o organizácii miestnej štátnej správy a o zmene a doplnení niektorých zákonov, § 5 ods.1 zákona č. 525/2003 Z.z. o štátnej správe starostlivosti o životné prostredie a o zmene a doplnení niektorých zákonov a podľa § 56 písm. b) zákona č. 24/2006 Z. z. o posudzovaní vplyvov na životné prostredie a o zmene a doplnení niektorých zákonov v znení neskorších predpisov (ďalej len „zákon o EIA“) vykonal podľa § 7 zákona o EIA na základe predloženého oznámenia o strategickom dokumente: „Zmeny a doplnky č. 4 Územného plánu mesta Spišské Podhradie“, ktorý dňa 03.12.2020 predložil obstarávateľ: Mesto Spišské Podhradie, Mariánske námestie 37, 053 04 Spišské Podhradie, IČO: 00329622, a v súlade s § 7 ods. 5 zákona o EIA vydáva po ukončení zisťovacieho konania toto rozhodnutie:

Navrhovaný strategický dokument: „Zmeny a doplnky č. 4 Územného plánu mesta Spišské Podhradie“, uvedený v predložennom oznámení o strategickom dokumente

sa nebude posudzovať

podľa zákona o EIA za splnenia požiadaviek, pripomienok a podmienok dotknutých orgánov.

Pre eliminovanie alebo zmiernenie vplyvov na životné prostredie v zmysle oznámenia o zmene strategického dokumentu sa určujú tieto podmienky:

- zohľadniť stanovisko a pripomienky MŽP SR, Sekcia geológie a prírodných zdrojov, Odbor štátnej geologickej správy, č.j. 4366/2020-5.3 65303/2020 zo dňa 17.12.2020 (citované v odôvodnení tohto rozhodnutia),
- zohľadniť stanovisko a pripomienky Železníc Slovenskej republiky, Generálneho riaditeľstva, Odboru expertízy, č.j. 33299/2020/0230-2 zo dňa 18.12.2020 (citované v odôvodnení tohto rozhodnutia),
- zohľadniť stanovisko a pripomienky Ministerstva dopravy a výstavby Slovenskej republiky, Odboru stratégie dopravy, č.j. 3387/2020/OSD/103162 zo dňa 22.12.2020 (citované v odôvodnení tohto rozhodnutia),
- zohľadniť stanovisko a pripomienky Slovenského vodohospodárskeho podniku, š.p., Odštepny závod Košice, č.j. CS SVP OZ KE 5242/2020/4 zo dňa 18.12.2020 (citované v odôvodnení tohto rozhodnutia),
- zohľadniť stanovisko a pripomienky Okresného úradu Levoča, Odboru starostlivosti o životné prostredie, úseku štátnej správy odpadového hospodárstva, č.j. OU-LE-OSZP-2020/001308-002 zo dňa 28.12.2020 (citované v odôvodnení tohto rozhodnutia),

Uvedený strategický dokument je možné predložiť schválujúcemu orgánu na schválenie za podmienky zohľadnenia stanovisk dotknutých orgánov a vysporiadania sa s jednotlivými pripomienkami, požiadavkami a odporúčaniami dotknutých orgánov (uvedené v skratenej forme v odôvodnení tohto rozhodnutia), ktoré je obstarávateľ povinný respektovať pri naplňaní strategického dokumentu v jeho procese.

### Odôvodnenie

Obstarávateľ Mesto Spišské Podhradie, Mariánske námestie 37, 053 04 Spišské Podhradie, IČO: 00329622, doručil dňa 03.12.2020 Okresnému úradu Levoča podľa § 5 zákona o EIA oznámenie o zmene strategického dokumentu „Zmeny a doplnky č. 4 Územného plánu mesta Spišské Podhradie“ (ďalej len „ZAD č.4 ÚPN“), je zmena a doplnenie schválenej koncepcie rozvoja mesta Spišské Podhradie v súlade s aktuálnymi potrebami územného rozvoja mesta. V tomto zmysle je hlavným cieľom riešenia ZAD č.4 ÚPN aktualizovať záväznú časť ÚPN mesta, t.j. aktualizovať regulatívy a limity funkčného a priestorového usporiadania obce, vymedzenie funkčných plôch a územno-technické podmienky pre umiestňovanie verejnoprospěšných stavieb, zaradení verejného dopravného a technického vybavenia.

1. Požiadavky na vstupy:  
Vstupom pre spracovanie ZAD č.4 ÚPN sú všetky podklady a informácie o súčasnom stave podmienok v území, ktoré boli získané v rámci prípravných prác poskytnuté mestom Spišské Podhradie na základe aktuálnych územno-technických a iných podkladov, ktoré sa vzťahujú k predmetu riešenia navrhovaných zmien a doplnkov koncepcie územného rozvoja mesta, ktoré sa udiali v období po schválení ZAD č.3 ÚPN.  
Predmetom riešenia ZAD č.4 ÚPN je návrh zmeny a doplnenia funkčných plôch byvania, občianskej vybavenosti, rekreácie a športu so súvisiacim doplnením dopravy, technickej infraštruktúry, verejnej a izoláčnej zelene, cyklotrás a plôch statickej dopravy.

Lokality v katastrálnom území mesta Spišské Podhradie:  
1. a/ Zmena navrhovanej funkčnej plochy výroby, skladového hospodárstva a technickej infraštruktúry v zastavanom území na funkčnú plochu športovo-rekreačného areálu s chovom koní a izoláčnou zeleňou.  
b/ Zmena navrhovanej funkčnej plochy výroby, skladového hospodárstva a technickej infraštruktúry v zastavanom území na funkčnú plochu zahradkárskych lokalít.  
c/ Zmena jestvujúcej plochy orných pôd v zastavanom území na polyfunkčnú plochu byvania s plochou výroby, výrobných služieb a skladového hospodárstva hygienicky vhodných do obytnej zóny (RD+PV).  
2. Navrhovaná funkčná plocha verejnej statickej dopravy a dopravných zaradení, mimo hranice zastavaného územia, sa nemení. Zmena je iba časť navrhovaného parkoviska na zaradenie autoumyvárky.  
3. Rozšírenie navrhovaných funkčných plôch byvania pre rodinné domy a zahradkárskych lokalít mimo hranice zastavaného územia.  
Pre lokalitu je vydané územné rozhodnutie (S 2020/00382-4 zo dňa 05.11.2020) na umiestnenie inžinierskych síti. 4. Pôvodne navrhovaná obslužná komunikácia v zastavanom území je zmenená na chodník pre chodcov a účelovú komunikáciu.  
5. Navrhje sa zmena existujúcej funkcie byvania v rodinnom dome v zastavanom území na polyfunkčnú funkciu byvania a občianskej vybavenosti (RD+OV). Jestvujúci objekti je pamiatkovo chránený a parcela sa nachádza v mestskej pamiatkovej zóne.  
6. Navrhje sa zmena existujúcej funkcie byvania v rodinnom dome v zastavanom území na polyfunkčnú funkciu byvania a občianskej vybavenosti (RD+OV). Parcela sa nachádza v mestskej pamiatkovej zóne.

7. Navrhje sa zmena navrhovanej funkcie byvania v rodinných domoch v zastavanom území na polyfunkčnú funkciu rekreáčno-sportovej a občianskej vybavenosti (RS+OV). Časť parcel sa nachádza v mestskej pamiatkovej zóne.  
8. Zmenou sa upravuje navrhované trasovanie obslužnej komunikácie a prítlahých funkčných plôch, mimo hranice zastavaného územia, podľa jestvujúcej trasy kanalizačného zberača.  
9. a/ Navrhje sa zmena funkčných plôch výroby, skladového hospodárstva, technickej infraštruktúry a TTP v zastavanom území, na plochy byvania v rodinných domoch a zahrad.  
b/ Zmena dopravnej koncepcie napojenia mesta na trasovanie rezervy cesty II/547.

10. Na ploche ornej pôdy mimo hranice zastavaného územia sa navrhuje funkčná plocha športovo-rekreačného areálu s chovom koní a plochou izolačnej zelene. Pozdĺž cesty III. triedy k lokalite č.11 je navrhovaný chodník pre cyklistov a chodcov.

Lokalita sa nachádza v ochrannom pásme minerálnych vôd II. stupňa.

11. Na ploche ornej pôdy a TTP mimo hranice zastavaného územia sa navrhuje funkčná plocha viacúčelovej vodnej nádrže s nezastavanou (voľnou) plochou športu a rekreácie so záchytným parkoviskom.

Lokalita sa nachádza v ochrannom pásme minerálnych vôd II. stupňa a v miestnom biocentre - alúvium Klčovského potoka.

Pre viacúčelovú vodnú nádrž je vypracovaný Zámer pre zisťovacie konanie (ISPO s.r.o., 2019) na ktorý bolo vydané Rozhodnutie v zisťovacom konaní (OU-LE-OSZP-2020/000235-040 zo dňa 02.06.2020), podľa ktorého sa uvedená činnosť nebude posudzovať podľa § 29 zákona č. 24/2006 Z.z. o posudzovaní vplyvov na životné prostredie a o zmene a doplnení neskorších predpisov.

12. Návrh cyklistického chodníka ktorý spája jestvujúce parkovisko pod Spišským hradom na západnej strane s navrhovaným parkoviskom na jeho východnej strane. Trasa cyklistického chodníka je vedená okrajom zastavaného územia mesta a pozdĺž ciest I. a III. triedy.

13. Návrh parkoviska s rezervou pod Spišským hradom – pri Sobotisku vedľa cesty III/3215 mimo hranice zastavaného územia.

## 2. Údaje o výstupoch:

Dokumentácia ÚPN mesta Spišské Podhradie obsahuje v zmysle stavebného zákona smerné a záväzné časti. Výstupy ZaD č.4 ÚPN sú definované v dokumentácii a sú premietnuté do záväzných častí ÚPN mesta Spišské Podhradie, ktoré budú vyhlásené VZN mesta. Dokumentácia návrhu ZaD č.4 ÚPN je zverejnená na web stránke mesta [www.spiskepodhradie.sk](http://www.spiskepodhradie.sk) a k nahliadnutiu na Mestskom úrade Spišské Podhradie a Okresnom úrade Prešov.

Nároky na dopravu a inú infraštruktúru:

Zmeny a doplnky č.4 ÚPN mesta Spišské Podhradie navrhujú napojiť po jestvujúci dopravný systém mestskej dopravy. Potreba budovania parkovacích a odstavných plôch je nutná v nadväznosti na navrhované plochy na pozemku vlastníka resp. prevádzkovateľa. Navrhované parkovacie plochy je potrebné doriešiť a dobudovať v zmysle platnej STN 736110.

Energetické zdroje:

ZaD č.4 ÚPN navrhujú napojiť lokality na jestvujúcu VN sieť, resp. nové odbery el. energie v meste sa navrhujú napojiť samostatnými NN prípojkami z existujúceho nadzemného vedenia, resp. z navrhovaných NN vedení, ktoré sa napoja z existujúcich a navrhovaných trafostaníc.

Doplňujúce údaje:

V území mesta nie sú realizované ani navrhované žiadne významné terénne úpravy a zásahy do krajiny okrem viacúčelovej vodnej nádrže.

## 3. Údaje o priamych a nepriamych vplyvoch na životné prostredie:

Územnoplánovacia dokumentácia je priamym nástrojom na „zlepšenie životného prostredia, dosiahnutie ekologickej stability a zabezpečenie trvalo udržateľného rozvoja“ (§ 2, ods.1, písm. j stavebného zákona, v spojitosti ďalšími písmenami cit. odseku). Možno predpokladať, že navrhovanými zmenami koncepcie územného rozvoja mesta nebude vytvorený negatívny vplyv na životné prostredie a na kvalitu obytného prostredia obyvateľov mesta. Za nepriame vplyvy strategického dokumentu môžeme považovať zmenu priestorového usporiadania a funkčného využívania územia, vznik nových plôch, záber poľnohospodárskej pôdy, predpokladaný nárast frekvencie dopravy a nároky na novú infraštruktúru. Avšak tieto vplyvy sú spojené s rozvojom územia a samotný strategický dokument stanovuje limity a regulatívy na elimináciu týchto javov, čím prispieva k skvalitneniu životného prostredia v meste.

Pôda:

Lokality sa nachádzajú v katastrálnom území mesta Spišské Podhradie, v zastavanom aj mimo zastavané územie mesta. Navrhované plochy sú prevažne na pozemkoch s charakterom orná pôda a TTP. Perspektívne použitie poľnohospodárskej pôdy na nepoľnohospodárske využitie je celkovo 18,676 ha, z toho 4,641 ha najkvalitnejšej pôdy.

Voda, pitná, úžitková, zdroj vody:

Navrhované lokality budú zásobované pitnou vodou z jestvujúceho verejného vodovodu.

Odpadové vody:

Odkanalizovanie riešeného územia bude napojené na jestvujúcu verejnú kanalizáciu.

2. Regionálna veterinárna a potravinová správa Poprad, č.j. 2719/2020 zo dňa 11.12.2020: - Regionálna veterinárna a potravinová správa v Poprade súhlasí s dokumentom „Zmeny a doplnky č. 4 Územného - Regionálna veterinárna a potravinová správa v Poprade súhlasí s dokumentom „Zmeny a doplnky č. 4 Územného plánu mesta Spišské Podhradie“ bez pripomienok. Regionálna veterinárna a potravinová správa v Poprade netrvá na posudzovaní dokumentu podľa zákona č. 24/2006 Z. z. o posudzovaní vplyvov na životné prostredie a o zmene a doplnení niektorých zákonov.

Vyjadrenie Okresného úradu Levoča: Berieme na vedomie.

1. Dopravný úrad, Letisko M. R. Štefánika, Bratislava, č.j. 23123/2020/RQP-005/571/170 zo dňa 10.12.2020: Z pohľadu Dopravného úradu z hľadiska záujmov civilného letectva neexistujú žiadne vplyvy, ktoré by mali byť v strategickom dokumente posúdené podrobnejšie, teda také, ktoré by mali byť posudzované podľa zákona č. 24/2006 Z. z. o posudzovaní vplyvov na životné prostredie a o zmene a doplnení niektorých zákonov.

Okresnému úradu Levoča svoje písomné stanoviska (uvedené v skratenej forme) tieto dotknuté orgány: <https://www.enviroportal.sk/sk/eia/detail/zmeny-doplky-c-4-uzemneho-planu-mesta-spiske-podhradie> a rozposlal oznámenie v zmysle § 6 ods. 2 zákona o EIA dotknutým orgánom, schvaľujúcemu orgánu a dotknutej obci s výzvou na zaujatie stanoviska podľa § 6 ods. 6 zákona o EIA. V zákonom stanovenom termíne doručili

Uvedeny strategický dokument v zmysle § 4 ods. 2 zákona podlieha zisťovaciemu konaniu, ktoré Okresný úrad Levoča vykoná podľa § 7 zákona o EIA. V rámci zisťovacieho konania Okresný úrad Levoča zverejnil oznámenie o strategickom dokumente spolu s informáciami uvedenými v § 6 ods. 3 zákona o EIA, na webovom sídle Ministerstva životného prostredia SR.

Detailné informácie strategického dokumentu sú obsahom zverejnených materiálov strategického dokumentu na webovom sídle Ministerstva životného prostredia SR.

Nepredpokladá sa.

4. Vplyv na životné prostredie presahujúce štátne hranice:

3. Možné riziká súvisiace s uplatňovaním strategického dokumentu sa nepredpokladajú. Možné riziká súvisiace s uplatňovaním strategického dokumentu sa nepredpokladajú.

Strategický dokument nemá vplyv na chránené územie.

2. Vplyv na chránené územie:

zdravotný stav ľudí.

1. Vplyv na zdravotný stav obyvateľstva: Vo väzbe na ciele spracovania ZAD č.4 ÚPN mesta Spišské Podhradie tento dokument nepredpokladá negatívny priamy ani nepriamy vplyv na zdravie obyvateľov. Nepriamy vplyv na zdravie obyvateľov je pozitívny a spočíva v koncepcionom riešení prípravy územia obce na jej rozvoj vo všetkých oblastiach. Navrhované zmeny nepredstavujú nebezpečnú prevádzku, ktorá by zatážovala životné prostredie emisiami, hlukom, produkciou odpadov, odpadov- ch vôd, neprimeranými nárokmi na energiu, vodu, zásobovanie plynom, ktoré by mohli mať negatívny vplyv na zdravotný stav ľudí.

Odpady: Vzniknú odpady počas výstavby a pri samotnej prevádzke. Nakladanie odpadov bude zabezpečená v zmysle zákona č.79/2015 Z. z. o odpadoch a o zmene a doplnení niektorých zákonov v znení neskorších predpisov.

a neohrozujúci okolité obyvateľstvo.

Hluk a vibrácie: Najväčším zdrojom hluku v území bude líniový zdroj hluku „doprava“, ktorý vznikne počas samotnej výstavby (krátkodobé zvýšenie zatáženia územia hlukom). Celkovo sa vplyv hluku na okolie dá charakterizovať ako dočasný

Navrhovanými ZAD č.4 ÚPN nedôjde k nárastu negatívnych vplyvov na emisnú situáciu a kvalitu ovzdušia v lokalite.

Ovzdušie:

čistými vodami.

Na parkovacích plochách budú navrhnuté lapače ropných látok, tak aby nedochádzalo ku kontaminácii pôdy zne-

Vyjadrenie Okresného úradu Levoča: Berieme na vedomie.

3. Regionálny úrad verejného zdravotníctva so sídlom v Poprade, č.j. LE 6810/2/2020/HŽP/RR zo dňa 15.12.2020: súhlasí sa so strategickým dokumentom „Zmeny a doplnky č. 4 Územného plánu mesta Spišské Podhradie“. Regionálny úrad verejného zdravotníctva so sídlom v Poprade netrvá na posudzovaní strategického dokumentu v zmysle zákona EIA.

Vyjadrenie Okresného úradu Levoča: Berieme na vedomie.

4. Okresný úrad Levoča, Odbor krízového riadenia, č.j. OU-LE-OSZP-2020/000072-006 zo dňa 17.12.2020:  
- nemá žiadne požiadavky a pripomienky.

Vyjadrenie Okresného úradu Levoča: Berieme na vedomie.

5. Obec Studenec, č.j. VQ1/534/2020 zo dňa 17.10.2020:  
- nepožadujeme posudzovať podľa zákona č. 24/2006 Z.z. o posudzovaní vplyvov na životné prostredie a o zmene a doplnení niektorých zákonov v znení neskorších predpisov.

Vyjadrenie Okresného úradu Levoča: Berieme na vedomie.

6. Slovenská správa ciest Bratislava, č.j. SSC/7799/2020/2320/40393 zo dňa 17.12.2020:  
- nepožadujeme posudzovať podľa zákona NR SR č. 24/2006 Z.z. o posudzovaní vplyvov na životné prostredie a o zmene a doplnení niektorých zákonov v znení neskorších predpisov.

Vyjadrenie Okresného úradu Levoča: Berieme na vedomie.

7. Okresné riaditeľstvo Hasičského a záchranného zboru v Levoči, č.j. ORHZ-LE2-2020/000531-001 zo dňa 15.12.2020:  
- predložený návrh neobsahuje riešenie protipožiarnej bezpečnosti stavby a preto sa k predloženému návrhu nevyjadrujeme.

Vyjadrenie Okresného úradu Levoča: Berieme na vedomie.

8. Ministerstvo životného prostredia, Sekcia geológie a prírodných zdrojov, Odbor štátnej geologickej správy, č.j. 4366/2020-5.3 65303/2020 zo dňa 17.12.2020:

- zaslalo nasledovné stanovisko ( uvádzané v plnom znení):

1. V katastrálnom území mesta Spišské Podhradie (ďalej len "predmetné územie") sa nachádza:

- výhradné ložisko "Spišské Podhradie; tehliarske suroviny (257)" s určeným dobývacím priestorom (DP) a chráneným ložiskovým územím (CHLÚ) pre neurčenú organizáciu,
- výhradné ložisko "Spišské Podhradie; dekoračný kameň (359)" s určeným dobývacím priestorom a chráneným ložiskovým územím pre EURO KAMENĚ, s.r.o., Spišské Podhradie,
- ložisko nevyhradeného nerastu (LNN) "Spišské Podhradie - Jaškovica; stavebný kameň (4408)", ktoré nemá určenú organizáciu.

Podľa § 15 ods. 1 banského zákona sú orgány územného plánovania a spracovatelia územnoplánovacej dokumentácie povinní pri územnoplánovacej činnosti vychádzať z podkladov o zistených a predpokladaných výhradných ložiskách a sú povinní navrhovať riešenie, ktoré je z hľadiska ochrany a využitia nerastného bohatstva a ďalších verejných záujmov najvýhodnejšie.

Ministerstvo požaduje dodržať ustanovenia § 18 a § 19 banského zákona tak, aby bola zabezpečená ochrana výhradných ložísk proti znemožneniu alebo sťaženiu ich dobývania a podľa § 17 ods. 5 a § 26 ods. 3 banského zákona vyznačiť hranice chránených ložiskových území a dobývacích priestorov v územnoplánovacej dokumentácii.

Vzhľadom na súčasné a predpokladané využívanie ložísk žiadame aj územia v blízkosti chránených ložiskových území a dobývacích priestorov nevyužívať ako obytné, prípadne rekreačné územia s novými stavbami.

2. V predmetnom území sú evidované staré banské diela tak, ako sú zobrazené na priloženej mape. Ministerstvo žiada evidované staré banské diela vymedziť ako plochy vyžadujúce zvýšenú ochranu podľa § 12 ods. 4 písm. o)

- Vyhlasaky Ministerstva zivotného prostredia Slovenskej republiky č. 55/2001 Z. z. o územnoplánovacej podkladoch**  
**a územnoplánovacej dokumentácii a vyznačiť v územnoplánovacej dokumentácii.**  
**Ložisko nevyhradeného nerastu je podľa § 7 banskeho zákona súčasťou pozemku.**
3. V predmetnom území sú evidované skládky odpadov tak, ako sú zobrazené na priloženej mape. Ministerstvo odporúča uviesť skládky odpadov dostatočne zohľadniť v územnoplánovacej dokumentácii.
4. V predmetnom území sú na základe výpisu z Informačného systému environmentálnych zátazi evidované environmentálne zátaze:  
**Potvrdená environmentálna zátaz**  
**I**  
 Názov EZ: LE (012) / Spišské Podhradie - DEPO  
 Názov lokality: Rusňové depo, Cargo a.s.  
 Druh činnosti: železničné depo a stanica  
 Stupeň priority: EZ so strednou prioritou (K 35 - 65)  
 Registrovaná ako: B potvrdená environmentálna zátaz  
**Pravdepodobná environmentálna zátaz**  
**I**  
 Názov EZ: LE (1939) / Spišské Podhradie - Himnisko - mazutové hospodárstvo  
 Názov lokality: Himnisko - mazutové hospodárstvo  
 Druh činnosti: energetika  
 Stupeň priority: EZ s nízkou prioritou (K < 35)  
 Registrovaná ako: A pravdepodobná environmentálna zátaz  
**Sanovaná/rekultivovaná lokalita**  
**I**  
 Názov EZ: LE (005) / Spišské Podhradie - skládka Pod mestom  
 Názov lokality: skládka Pod mestom  
 Druh činnosti: skládka komunálneho odpadu  
 Registrovaná ako: C sanovaná/rekultivovaná lokalita  
**Pravdepodobné environmentálne zátaze a environmentálne zátaze môžu negatívne ovplyvniť možnosti ďalšieho využitia územia.**
5. V predmetnom území je podľa priloženej mapy zaregistrovaný výskyt stabilizovaných svahových deformácií. Stabilizované svahové deformácie sa nachádzajú v extratívanej obce. Svahové deformácie majú formu skalných zru-tení a blokových poli. Do rájónu potenciálne nestabilných území s príznačnou geologickou stavbou pre občasný vznik svahových deformácií sú zaradené svahy v bezprostrednom a širšom okolí zaregistrovaných svahových pohybov. Potenciálne nestabilné územia sú citlivé na negatívne antropogénne zásahy.  
 Orgány územného plánovania sú podľa § 20 ods. 1 geologického zákona povinné v textovej a grafickej časti územnoplánovacej dokumentácie zohľadniť výsledky geologických prác, v konkrétnom prípade výsledky inžinierskogeologického prieskumu spracované v záverečnej správe: Atlas map stability svahov SR v MI: 50 000 (Šimková, Martinczková et. al., 2006, ktorý je prístupný na mapovom serveri Štátneho geologického ústavu Dionýza Štura Bratislava. Na webových stránkach sú dostupné aj informácie o znapovaných a zaregistrovaných svahových deformáciách (<http://apl.geology.sk/geondlzosusvy/>, <http://apl.geology.sk/atlassd/>).  
 Svahové deformácie v predmetnom území negatívne ovplyvňujú možnosti využitia nestabilných území pre stavebné účely.
6. Predmetné územie spada do nízkého až stredného radónového rizika, tak ako je to zobrazené na priloženej mape. Stredné radónové riziko môže negatívne ovplyvniť možnosti ďalšieho využitia územia.
7. Informácie o geotermálnej energii v predmetnom území sú k dispozícii na webovej stránke Štátneho geologického ústavu Dionýza Štura - aplikácia Atlas geotermálnej energie <http://apl.geology.sk/mapportal/#/aplikacia/> 14. Podľa § 20 ods. 3 geologického zákona ministerstvo vymedzuje ako rizika stavebného využitia územia:

a) výskyt stabilizovaných zosuvov. Vhodnosť a podmienky stavebného využitia územia s výskytom potenciálnych a stabilizovaných zosuvov je potrebné posúdiť a overiť inžinierskogeologickým prieskumom. Územia s výskytom aktívnych svahových deformácií nie sú vhodné pre stavebné účely.

b) výskyt stredného radónového rizika. Vhodnosť a podmienky stavebného využitia územia s výskytom stredného radónového rizika je potrebné posúdiť podľa zákona č. 355/2007 Z. z. o ochrane, podpore a rozvoji verejného zdravia a o zmene a doplnení niektorých zákonov v znení neskorších predpisov a vyhlášky Ministerstva zdravotníctva Slovenskej republiky č. 98/2018 Z. z., ktorou sa ustanovujú podrobnosti o obmedzovaní ožiarenia pracovníkov a obyvateľov z prírodných zdrojov ionizujúceho žiarenia.

Vyjadrenie Okresného úradu Levoča: Berieme na vedomie. Povinnosť zohľadniť pripomienky a požiadavky dotknutého orgánu obstarávateľom je uvedená vo výrokovvej časti tohto rozhodnutia.

9. Ministerstvo dopravy a výstavby SR, sekcia železničnej dopravy a dráh, odbor dráhový stavebný úrad, č.j. 33441/2020/SŽDD/100065 zo dňa 16.12.2020:

MDV SR k zmenám a doplnkom č. 4 ÚP mesta Spišské Podhradie nemá námietky.

- Ak stavba (stavebné objekty), resp. jej časť je situovaná do ochranného pásma dráhy (OPD - 60 m od osi koľaje) a neslúži na prevádzku dráhy alebo dopravu na dráhe, podľa § 102 ods. 1 písm. ac) je potrebný súhlas na vykonávanie činnosti v OPD.

- Ak stavba (stavebné objekty), resp. jej časť je situovaná do OPD, nesúhlasíme s vydaním stavebného povolenia pred vydaním záväzného stanoviska MDV SR.

- Takýto súhlas (vydávaný formou záväzného stanoviska) v zmysle § 140b, ods. 1 stavebného zákona je pre správny orgán v konaní podľa stavebného zákona záväzný.

Vyjadrenie Okresného úradu Levoča: Berieme na vedomie. Uvedené pripomienky majú všeobecný charakter a ich dodržiavanie je všeobecnou povinnosťou, vyplývajúcou z príslušných zákonov. Z tohto dôvodu sa neuvádza vo výrokovvej časti rozhodnutia.

10. Úrad Prešovského samosprávneho kraja, Odbor strategického rozvoja a projektového riadenia, č.j. 08597/2020/DUPaZP-2 zo dňa 16.12.2020:

- požaduje, aby strategický dokument bol riešený v súlade s Územným plánom Prešovského samosprávneho kraja, v rámci ktorého je potrebné rešpektovať najmä ustanovenia záväznej časti.

Vyjadrenie Okresného úradu Levoča: Berieme na vedomie. Uvedená požiadavka je všeobecného charakteru a jej dodržiavanie je všeobecnou povinnosťou. Z tohto dôvodu sa neuvádza vo výrokovvej časti tohto rozhodnutia.

11. Železnice Slovenskej republiky, Generálne riaditeľstvo, Odbor expertízy, č.j. 33299/2020/0230-2 zo dňa 18.12.2020:

A. Z hľadiska územného rozvoja ŽSR v Územnom pláne mesta Spišská Podhradie žiada zachovať súčasnú železničnú trať Spišské Vlchy - Spišské Podhradie od železničnej stanice Spišské Vlchy po dopravňu Spišské Podhradie po Štefánikovu ulicu.

B. Vzhľadom na skutočnosť, že cez katastrálne územie mesta Spišské Podhradie prechádza železničná trať: ŽSR, ako dotknutý orgán žiada v územnom pláne mesta Spišské Podhradie uviesť nasledovné body:

I. Upozorňujeme, že miesta výstavby nachádzajúce sa v ochrannom pásme dráhy, prípadne v blízkosti dráhy, môžu byť ohrozené negatívnymi vplyvmi a obmedzeniami (hluk, vibrácie, vplyv prevádzky trakcie) spôsobenými bežnou železničnou prevádzkou. To znamená že súčasťou akejkoľvek výstavby v blízkosti železničnej trate, prípadne v ochrannom pásme dráhy, musia byť navrhnuté aj opatrenia na elimináciu nepriaznivých účinkov železničnej prevádzky z hľadiska hluku a vibrácií v zmysle zákona č 355/2007 Z. z. v znení neskorších predpisov a vyhlášky MZ SR č. 549/2007 Z. z. na navrhovanú výstavbu. Pri navrhovaní týchto opatrení je potrebné vychádzať z maximálnej prevádzkovej kapacity železničnej trate.

Náklady na realizáciu týchto opatrení hradí investor navrhovanej výstavby, a to aj v prípade, že predmetné opatrenia budú musieť byť vykonané priamo na zariadeniach železničnej trate.

Po realizácii stavby v uvedenom území jej vlastníci nebudú môcť

voči prevádzkovateľovi železničnej trate uplatňovať akékoľvek požiadavky na elimináciu nepriaznivých účinkov železničnej prevádzky, a to ani v prípade, že pred navrhovanou výstavbou nebolo potrebné v zmysle projektovej dokumentácie realizovať takéto opatrenia, pretože negatívne vplyvy železničnej dopravy v čase realizácie predmetnej navrhovanej výstavby boli známe.

2. Všetky jestvujúce úrovně kritéria komunikácií so železničnou traťou ziadame v územnom pláne navrhnuť ako tržníúrovňové.
3. Všetky novobudované kritéria komunikácií s traťou riešiť ako mimourovňové.
- Vyjadrenie Okresného úradu Levoča: Berieme na vedomie. Povinnosť zohľadniť pripomienky a požiadavky dotknutého orgánu obstarávateľom je uvedená vo výrokovej časti tohto rozhodnutia.
12. Ministerstvo dopravy a výstavby Slovenskej republiky, Odbor stratégie dopravy, č.j. 3387/2020/OSD/103162 zo dňa 22.12.2020:
- MDV SR má k oznámeniu o vypracovaní strategického dokumentu ZAD č. 4 ÚPN-M Spišské Podhradie nasledovné požiadavky a pripomienky:
- predmetnú územnoplanovaciu dokumentáciu spracovať v súlade s nadradenou, aktuálnou dokumentáciou ÚPN VUC Prešovského samosprávneho kraja;
- rešpektovať existujúcu dopravnú infraštruktúru, predovšetkým ochranné pásmo diaľnice D1;
- rešpektovať trasovanie pripravovaných stavieb dopravnej infraštruktúry;
- všetky dopravné parametre (napr. dopravne pripojenia, statickú dopravu, cyklistické komunikácie, atď.) je potrebné navrhnuť v súlade s aktuálnymi STN a technickými predpismi;
- postupovať podľa ustanovení zákona č. 513/2009 Z. z. o dráhach a o zmene a doplnení niektorých zákonov v znení neskorších predpisov;
- pre stavby v ochrannom pásme dráhy, ktoré nesúžia na prevádzku dráhy alebo dopravu na dráhe, podľa § 102 ods. 1 písmeno a), je potrebný súhlas na vykonanie činnosti v ochrannom pásme dráhy. Upozorňujeme, že akákoľvek stavbná činnosť v ochrannom pásme dráhy musí byť vopred prekonzultovaná a odsúhlasená s Železničnými Slovenskej republiky a MDV SR – sekciou železničnej dopravy a dráh;
- na ochrannú diaľnicu, cesti a miestnych komunikácií a premávky na nich mimo sídelného útvoru obce ohraničeného dopravnou značkou označujúcou začiatok a koniec obce dodržať cestné ochranné pásmo v zmysle zákona č. 135/1961 Zb. o pozemných komunikáciách (cestný zákon) v znení neskorších predpisov a vyhlášky č. 35/1984 Zb. Federálneho ministerstva dopravy, ktorou sa vykonáva zákon o pozemných komunikáciách (cestný zákon);
- podľa vyhlášky Federálneho ministerstva dopravy č. 35/1984 Zb., ktorou sa vykonáva zákon o pozemných komunikáciách (cestný zákon) je v cestných ochranných pásmach zakázané vykonávať akúkoľvek stavbnú činnosť vyznačujúcu ohlasenie stavbebnému úradu alebo povolenie stavby, pokiaľ nie je udelená výnimka. V súvislosti s uvedeným nariadením s navrhovanou lokalitou č. 2 a časťou lokality č. 3 umiestnených v ochranných pásmach diaľnice D1 a cesty II ochrannom pásme existujúcej cesty I/18. Ziadame rešpektovať ochranné pásmo diaľnice D1 (100 metrov od osi vozovky príslušného jazdného pásu diaľnice) a cesty I/18 (50 metrov od osi vozovky) a stavby, resp. zariadenia navrhovať zásadne mimo uvedených ochranných pásiem;
- dopravne pripojenia na cestnú sieť riešiť na základe dopravného-inžinierskych podkladov, vyhládavej intenzity dopravnej, posúdenia dopravnej výkonnosti dotknutej a príslušnej siete, podľa možnosti systémom obsluhovaných komunikácií a ich následným pripojením na cesty a miestne komunikácie vyššieho dopravného významu v súlade s aktuálnymi STN a technickými predpismi bez nutnosti udeľovania súhlasu na technické riešenie odlišné od STN a technických predpisov pre pozemné komunikácie;
- body navrhovaného dopravného pripojenia ziadame v grafickej časti vyznačiť schematicky (bez určenia typu a tvaru križovanky);
- pri návrhu cyklistickej a pešej dopravy vytvárať vzájomne prepojenú sieť, ktorá zabezpečí možnosť plynulého a bezpečného pohybu chodcov a cyklistov;
- ZAD č. 4 ÚPN-M Spišské Podhradie ziadame prekonzultovať a o záväznú stanovisku požiadat správcov dotknutých komunikácií (predovšetkým Generálne riaditeľstvo Slovenskej správy ciest) a ich požiadavky a pripomienky rešpektovať v plnom rozsahu;
- v blízkosti pozemných komunikácií a železničných dráh je nevyhnutné dodržať ochranné pásmo pred negatívnymi účinkami dopravy podľa vyhlášky Ministerstva zdravotníctva SR č. 549/2007 Z. z., ktorou sa ustanovujú podmienky o prípustných hodnotách hluku, intenzivitu hluku, intenzivitu hluku, intenzivitu hluku, intenzivitu hluku, intenzivitu hluku a vibrácií v živom prostredí v znení neskorších zmien a predpisov (ďalej len „vyhláška MZ SR“). Umiestnenie lokalít, predovšetkým byvania (resp. ubytovania), v pásme s prekročenou prípustnou hodnotou hluku, intenzivitu hluku a vibrácií neodporúčame. V prípade potreby je nevyhnutné navrhnuť opatrenia na maximálnu možnú elimináciu negatívnych účinkov dopravy a zaviazat investorov na vykonanie potrebných (napr. protihlukových) opatrení tak, aby zabezpečili dodržanie prípustných hodnôt hluku, intenzivitu hluku, intenzivitu hluku, intenzivitu hluku, intenzivitu hluku a železničných dráh nebude možné uplatňovať požiadavku na realizáciu týchto opatrení, pretože negatívne účinky vplyvu dopravy sú v čase realizácie známe;



- obzvlášť upozorňujeme, že pri lokalitách slúžiacich na bývanie, resp. ubytovanie, požadujeme zabezpečiť vypracovanie hlukovej štúdie vo vzťahu k pozemnej komunikácii a dráhe (a doprave na nich) a zahrnúť jej výsledky do protihlukových opatrení stavieb tak, aby bola zabezpečená expozícia obyvateľov a ich prostredia hlukom v súlade s prípustnými hodnotami ustanovenými vyhláškou MZ SR a vyhláškou č. 237/2009 Z. z., ktorou sa mení a dopĺňa vyššie uvedená vyhláška MZ SR;

- upozorňujeme, že územným plánom sa rieši priestorové usporiadanie a funkčné využitie územia, pričom pod pojmom priestorové usporiadanie územia možno rozumieť účelnú koordináciu jednotlivých funkčných zložiek v území a v čase, ktorá zodpovedá verejnému záujmu a umožňuje bezkolíznú organizáciu územia a vývoj celku. Pod pojmom funkčným využívaním územia možno rozumieť spôsob využívania jednotlivých častí územia na plnenie určitej funkcie, napríklad, na bývanie, na dopravu, na výrobu, na rekreáciu. Vzhľadom na uvedené požadujeme v záväznej časti územného plánu neuvádzať podľa ktorých presných noriem a predpisov sa projektuje, otázky šírkového usporiadania pozemných komunikácií (stavebné kategórie), ktoré do územnoplánovacej dokumentácie vzhľadom na uvedené nepatria. Takéto informácie možno ponechať len ako odporúčané v smernej časti územnoplánovacej dokumentácie;

- taktiež neuvádzať informácie o rekonštrukcii (prestavbe) pozemných komunikácií, keďže územným plánom sa rieši priestorové usporiadanie a funkčné využitie územia, ktoré je v tomto prípade rovnaké a nemení sa;

- upozorňujeme, že katastrálnym územím mesta neprechádza cesta II/574, ale cesta II/547. Taktiež upozorňujeme, že na str. 26 (Smerná časť) sa uvádza „...po výstavbe diaľnice ...“, čo nie je správny časový tvar, keďže diaľnica D1 je v uvedenom území dokončená, a preto ju žiadame označovať ako existujúci stav.

Vyjadrenie Okresného úradu Levoča: Berieme na vedomie. Povinnosť zohľadniť pripomienky a požiadavky dotknutého orgánu obstarávateľom je uvedená vo výrokovvej časti tohto rozhodnutia.

13. Obvodný banský úrad v Košiciach, č.j. 1250-3176/2020 zo dňa 17.12.2020:

- Úrad nemá pripomienky k predmetnému strategickému dokumentu.

Vyjadrenie Okresného úradu Levoča: Berieme na vedomie.

14. Obec Studenec, č.j. VQI/534/2020 zo dňa 17.10.2020:

- Obec nemá námietky k predmetnému strategickému dokumentu.

Vyjadrenie Okresného úradu Levoča: Berieme na vedomie.

15. Slovenský vodohospodársky podnik, š.p., Odštepny závod Košice, č.j. CS SVP OZ KE 5242/2020/4 zo dňa 18.12.2020:

Z hľadiska koncepčných zámerov vodného hospodárstva upozorňujeme na lokality, ktoré sú situované v blízkosti tokov:

Lokalita 3 - plocha bývania pre rodinné domy (cca 58 RD) je situovaná na pravom brehu bezmenného ľavostranného prítoku Margecianky (ID 4-32-01-2804, Mokriny, rkm zaústenia cca 5,150) v rkm cca 0,050 - 0,300. Lokalita sa nachádza na severnom okraji zastavaného územia v lokalite „Pivovar“. Bezmenný ľavostranný prítok Margecianky preteká v neupravenom koryte, ktoré nemá dostatočnú kapacitu na prevedenie prítoku Q100. Počas prechodu povodňových prítokov môže dôjsť k vybreženiu vody z koryta toku a k zaplaveniu priľahlého územia. Z uvedeného dôvodu pri výstavbe RD žiadame zabezpečiť protipovodňovú ochranu na Q100 ročnú veľkú vodu. Pre výkon správy vodného toku požadujeme ponechať voľný nezastavaný pobrežný pozemok 5 m od brehovej čiary vodného toku.

Lokalita 10 - plocha športovo-rekreačného areálu s chovom koní je situovaná na pravom brehu bezmenného prítoku Klčovského potoka (ID 4-32-01-2858, Kamenecký potok, rkm zaústenia cca 7,900) v rkm cca 0,300 - 0,400. Lokalita sa nachádza v južnej časti mimo zastavaného územia pri ceste III/3212 smerom na Katúň (Májová ul.). Bezmenný ľavostranný prítok Klčovského potoka bol v minulosti upravený v rkm cca 0,000 - 1,200, ale jeho koryto neprevedie prítok Q100 ročnej veľkej vody. V prípade výstavby na uvedenej lokalite požadujeme rešpektovať prirodzené inundačné územie vodného toku a žiadame objekty situovať tak, aby v budúcnosti nebolo potrebné zasahovať do prirodzenej inundácie tohto vodného toku. Pre výkon správy vodného toku požadujeme ponechať voľný nezastavaný pobrežný pozemok 5 m od brehovej čiary vodného toku.

Lokalita 11 - navrhuje sa výstavba viacúčelovej vodnej nádrže. Lokalita sa nachádza v južnej časti mimo zastavaného územia pozdĺž Klčovského potoka pri ceste III/3212 smerom na Katúň (Májová ul.).

Pre vodnú nádrž je vypracovaný Zámer pre zisťovacie konanie. K uvedenému Zámeru "Spišské Podhradie, viacúčelová vodná nádrž" sme sa vyjadrovali listom č. CS SVP OZ KE 160112020/3 zo dňa 11.3.2020, kde sme uviedli aj naše podmienky, ktoré ostávajú naďalej v platnosti.

Plocha dopravnej vybavenosti a zariadení je situovaná na pravom brehu Kľčovského potoka (ID 4-32-01-2853) v km cca 7,200. Kľčovský potok bol v minulosti upravený v rkm cca 0,000 - 12,850, ale jeho koryto nepreviedie prietok 100 ročnej veľkej vody. Pre výkon správy Kľčovského potoka požadujeme ponechať voľný nezastavaný pobrežný pozemok 5 m od brehovej čiary vodného toku.

Upozorňujeme Vás, že návrh technického riešenia protipovodňových opatrení bude potrebné v ďalšom štádiu projektnej prípravy prerokovať s našou organizáciou.

Vyššie uvedené požiadavky je potrebné uviesť v záväznej časti ZAD č.4 ÚPN.

K ostatným lokalitám, riešeným v ZAD Č. 4 ÚPN mesta Spišské Podhradie nemáme pripomienky, keďže zmenami funkčných plôch a regulatívov nedôjde ku kolízii s tokmi, kanálmi ani zariadeniami v správe našej organizácie.

V rámci odvádzania dažďových vôd žiadame realizovať opatrenia na zadržanie povrchového odtoku v území tak, aby odtok z daného územia do recipientu nebol zvyšovaný voči stavu pred realizáciou prípadnej zástavby a aby nebola zhoršená kvalita vody v recipiente v súlade s ustanovením § 36 ods. 17 zákona Č. 364/2004 Z. z. v znení neskorších predpisov (vodný zákon) a v zmysle požiadaviek NV SR č. 269/2010 Z. z. podľa § 9.

Odvádzanie splaskových odpadových vôd z novonavrhovaných lokalít požadujeme riešiť prostredníctvom verejnej kanalizácie. V prípadoch, kde nie je možné napojenie na verejnú kanalizáciu, zachytávať tieto vody vo vodotesných žumpách. Obsah žump je nutné v súlade s § 36, ods. 3 zákona Č. 364/2004 Z. z. o vodách v znení neskorších predpisov (vodný zákon) zneškodňovať v zmluvnej čistiarňi odpadových vôd s dostatočnou látkovou a hygienickou kapacitou.

Z nášho hľadiska nepožadujeme posudzovanie strategického dokumentu v zmysle zákona č. 24/2006 Z. z. o posudzovaní vplyvov na životné prostredie v znení neskorších predpisov.

Vyjadrenie Okresného úradu Levoča: Berieme na vedomie. Povinnosť zohľadniť pripomienky a požiadavky dotknutého orgánu obstarávateľom je uvedená vo výrokovej časti tohto rozhodnutia.

16. Okresný úrad Levoča, Odbor starostlivosti o životné prostredie, úsek štátnej správy odpadového hospodárstva, č.j. OU-LE-O SZP-2020/001308-002 zo dňa 28.12.2020;

V predmetnom území je evidovaná rekultivovaná skládka odpadov, ktorú je potrebné najmenej 30 rokov od vydania povolenia o uzatvorení skládky odpadov monitorovať, prevádzkovať skládky odpadov zabezpečuje aj nevyhnutnú starostlivosť o skládku odpadov, najmä pravidelné kosenie trávnatých porastov a odsťahovanie náletových drevin. Z tohto dôvodu orgán štátnej správy odpadového hospodárstva odporúča uvedenú skládku odpadov dostatočne zohľadniť v územnoplánovacej dokumentácii a neodporúča meniť na ploche rekultivovanej skládky zmenu funkčných plôch výroby, skládového hospodárstva, technickej infraštruktúry a TTP na plochy.

Bytania v rodinných domoch a záhrady.

Orgán štátnej správy odpadového hospodárstva na základe vyššie uvedeného nepožaduje ďalej posudzovať strategický dokument v zmysle zákona.

Vyjadrenie Okresného úradu Levoča: Berieme na vedomie. Povinnosť zohľadniť pripomienky a požiadavky dotknutého orgánu obstarávateľom je uvedená vo výrokovej časti tohto rozhodnutia.

17. Okresný úrad Levoča, Odbor starostlivosti o životné prostredie, úsek štátnej správy, č.j. OU-LE-O SZP-2020/001322-002 zo dňa 30.12.2020;

Orgán štátnej správy posúdil predloženy strategický dokument z hľadiska ochrany vodných pomerov, ku ktorému nemá pripomienky a nepožaduje, aby sa strategický dokument posudzoval podľa zákona. Jednolivé projekty, ktoré budú nadväzovať na uvedené zmeny sa budú posudzovať samostatne podľa zákona č. 364/2004 Z. z. o vodách.

Vyjadrenie Okresného úradu Levoča: Berieme na vedomie.

18. Okresný úrad Poprad, Odbor cestnej dopravy a pozemných komunikácií, č.j. OU-PP-OCDPK-2020/021869-002 zo dňa 30.12.2020;

K predloženému oznámeniu o strategickom dokumente máme tieto pripomienky:

1. Vyvolanou stavbou činnosťou v riešených lokalitách nesmie dôjsť k zhoršeniu súčasných stavbebnotechnických parametrov a odvodňovacích pomerov ciest II. a III. tried ani k zásahom do cestného telesa týchto ciest.

2. Žiadame respektovať súčasne trasovanie týchto ciest s ich budúciim vyhladovým rozšírením.

3. V extraviláne mesta Spišské Podhradie požadujeme respektovať súčasne ochranné pásma ciest II. a III. tried. Cestné ochranné pásma je zriadené mimo sídelného územia ohraničeného dopravnou značkou označujúcou začiatok a koniec obce a u ciest II. tried predstavuje 25 m od osi pozemnej komunikácie, u ciest III. tried predstavuje

Z 0 m od osi pozemnej komunikácie. To znamená, že po zrealizovaní rozvojových zámerov sa cesty II. a III. triedy nedostanú do zastavaného územia. V intraviláne mesta nenarušiť cestné teleso ciest II a III. tried.

4. Dopravné napojenie plôch určených na rozvoj, výstavbu a rekreáciu riešiť paralelnými obslužnými komunikáciami s minimálnym počtom napojení na cesty II. a III. tried. Križovatky pre dopravné sprístupnenie lokalít, ktorých sa týka zmena a doplnok č. 4/2020 Územného plánu mesta Spišské Podhradie navrhovať za dodržania platných TN, najmä STN 73 6101 tab. č. 18 Najmenšie prípustné vzdialenosti cestných križovatiek, s ich zosúladením s predchádzajúcimi územnoplánovacími dokumentáciami ako aj územnoplánovacími dokumentáciami susedných obcí. V intraviláne mesta pri zahusťovaní zástavby, pri novonavrhovaných IBV v maximálnej miere využívať súčasné dopravné napojenia na cesty III. tried. Pri návrhu nových napojení rešpektovať platné technické normy citované vyššie.

5. Neplánovať trasy inžinierskych sietí (vodovod, plyn, kanalizácia, káblové rozvody) do ochranných pásiem ciest II. a III. tried.

6. Čo sa týka návrhu cyklochodníkov a cyklotrás, sme toho názoru, že tieto trasy majú slúžiť na oddych a relax preto by takéto trasy mali viesť iným územím ako je súbeh a križovanie s frekventovanými cestnými komunikáciami a železničnými traťami. Preto navrhujeme pre tieto stavby vytypovať trasy s minimom úrovnových (pokiaľ možno žiadnych) križovaní s cestnými a železničnými komunikáciami mimo koridory cestných a železničných komunikácií (v oddychových zónach, napr. po hrádzach, brehoch riek a pod.). Ak budú tieto stavby navrhované v súbehu s cestnými komunikáciami, požadujeme aby boli budované na samostatných zemných telesách mimo cestné telesá.

7. Tieto podmienky platia aj pre navrhované obchvaty Mesta Spišské Podhradie cestami II. a III. tried.

Vyjadrenie Okresného úradu Levoča: Berieme na vedomie. Povinnosť zohľadniť pripomienky dotknutého orgánu obstarávateľom je uvedená vo výrokovvej časti tohto rozhodnutia.

19. Obec Bystrany, č.j. 42/TA/2020 Spis č. 356 zo dňa 11.01.2021:

Obec Bystrany nemá žiadne námietky.

Vyjadrenie Okresného úradu Levoča: Berieme na vedomie.

20. Slovenská elektrizačná prenosová sústava, a.s. Bratislava, č.j. PS/2021/000312 zo dňa 11.01.2021:

K spracovaniu Návrhu Zmien a doplnkov č. 4 ÚP mesta Spišské Podhradie nemáme pripomienky, nakoľko nie sú dotknuté existujúce ani plánované zariadenia Slovenskej elektrizačnej prenosovej sústavy, a.s. Bratislava.

Vyjadrenie Okresného úradu Levoča: Berieme na vedomie.

V zákonom stanovenej lehote podľa § 6 ods. 6 zákona o EIA, ani do dátumu vydania tohto rozhodnutia, nedoručili svoje písomné stanoviská tieto dotknuté orgány a obce:

- Mesto Spišské Podhradie, Mariánske námestie 37, 053 04 Spišské Podhradie
- Ministerstvo obrany SR, Agentúra správy majetku, Detašované pracovisko Východ, Komenského 39/A, 040 01 Košice
- Okresný úrad Prešov, odbor výstavby a bytovej politiky, oddelenie územného plánovania, Námestie mieru 3, 081 92 Prešov
- Okresný úrad Prešov, odbor starostlivosti o životné prostredie, oddelenie ochrany prírody a vybraných zložiek životného prostredia kraja, Námestie mieru 3, 081 92 Prešov
- Okresný úrad Prešov, odbor opravných prostriedkov, referát pôdohospodárstva, Námestie mieru 3, 081 92 Prešov
- Okresný úrad Prešov, odbor cestnej dopravy a pozemných komunikácií, Nám. mieru 3, 081 92 Prešov
- Okresný úrad Levoča, odbor starostlivosti o životné prostredie, Nám. Majstra Pavla 59, 054 01 Levoča - Úsek ochrany ovzdušia
- Okresný úrad Poprad, odbor pozemkový a lesný, Nábregie Jána Pavla II.16, 058 44 Poprad
- Krajský pamiatkový úrad Prešov, Hlavná 115, 080 01 Prešov
- Archeologický ústav SAV, Akademická 2, 949 21 Nitra
- Slovenský pozemkový fond, Regionálny odbor Poprad, Partizánska 704/31, 058 01 Poprad
- Úrad Prešovského samosprávneho kraja, odbor regionálneho rozvoja, oddelenie územného plánovania a ŽP, Námestie mieru 2, 080 01 Prešov
- Úrad Prešovského samosprávneho kraja, odbor dopravy, Námestie mieru 2, 081 01 Prešov

súdom.

Na zisťovacie konanie a vydanie tohto rozhodnutia sa nevzťahujú zákon č. 71/1967 Zb. o správnom konaní (správny poriadok) v znení neskorších predpisov, a preto sa voči nemu nemožno odvolať. Toto rozhodnutie je preskúmateľné

### Poučenie

Podľa § 7 ods. 7 zákona o EIA dotknutá obec bez zbytočného odkladu informuje verejnosť o tomto rozhodnutí spôsobom v mieste obvyklým.

s podmienkami určenými podľa osobitných predpisov.  
zabezpečí opatrenia na zosúladenie skutočného vplyvu s vplyvom uvedeným v strategickom dokumente a v súlade Ak sa zistí, že skutočné vplyvy posudzovaného dokumentu sú väčšie, ako sa v ňom uvádza, obstarávateľ je povinný životné prostredie presahujúce štátne hranice.

Na základe uvedených podkladov Okresný úrad Levoča v procese zisťovacieho konania rozhodol tak, ako je uvedené vo výrokovej časti tohto rozhodnutia. Z predloženej zmeny strategického dokumentu nevyplyvajú žiadne vplyvy na

rozhodnutia vo vzťahu k strategickému dokumentu.  
strategického dokumentu podľa osobitných predpisov. Okresný úrad Levoča ich splnenie zahrnul do podmienok podmienky, uvedené v odôvodňujúcej časti tohto rozhodnutia, ktoré je potrebné zohľadniť v procese schvaľovania orgánov, doručeníach k strategickému dokumentu, vyplynuli konkrétne upozornenia, požiadavky, pripomienky a požiadavka na ďalšie posudzovanie strategického dokumentu podľa zákona o EIA. Avšak zo stanovisk dotknutých Zo strany dotknutých orgánov a obcí k predloženému oznámeniu neboli doručené stanoviska, z ktorých by vyplynula

zisťovacieho konania nikto nevyužil možnosť vykonať konzultácie podľa § 63 zákona o EIA.  
a na kritériá pre zisťovacie konanie uvedené v prílohe č. 3 zákona o EIA podľa § 7 ods. 4 zákona o EIA. V rámci tu. Pri rozhodovaní pritom prihliadal na doručené stanoviska, význam očakávaných vplyvov na životné prostredie predpokladaných vplyvov na životné prostredie, zdravotná obyvateľstva a úroveň spracovania strategického dokumentu miesta vykonávaní, najmä jeho únosného zatáženia a ochrany poskytovanej podľa osobitných predpisov, významu Okresný úrad Levoča v rámci zisťovacieho konania posúdil strategický dokument z hľadiska povahy a rozsahu,

Verejnosť sa v priebehu zisťovacieho konania k zmene strategického dokumentu osobitne nevyjadřila.

Spíšské Vlachy.

spôsobom v mieste obvyklým zaslali aj dotknuté obce Biľacovce, Bystriansky, Zehra, Baldovce, Hinčovce a Mesto sídle mesta v dobe od 30.04.2020 do 18.05.2020. Informácie o zverejnení oznámenia o strategickom dokumente nia o strategickom dokumente spôsobom v mieste obvyklým a to zverejnením na úradnej tabuli obce a webovom Verejnosť bola o oznámení informovaná cestou Mesta Levoča v súlade s § 6 zákona o EIA zverejnením oznámení nemajú žiadne pripomienky.

Okresný úrad Levoča je názoru, že k predloženej zmene strategického dokumentu tieto dotknuté orgány a obce

– Obec Nemešany, 053 02 Nemešany 62.

– Obec Pavlany, 053 71 Pavlany 56

– Obec Biľacovce, 053 06 Biľacovce 7

– Obec Beharovce, 053 05

– Obec Zehra, 053 61 Zehra 104

– Obec Spíšské Vlachy, 053 61

– Obec Hinčovce, 053 63 Hinčovce 28

– Obec Baldovce, 053 04 Baldovce 46

– Obec Jablonov, 053 03 Jablonov 165

– Obec Lúčka, 053 03 Lúčka 32

– Orange Slovensko, a.s., Metodova 8, 821 09 Bratislava

– Slovak Telecom a.s., Bajkalská 28, 817 62 Bratislava,

– Hydromeliiorácie, s.p. Vrakuňská 29, 825 63 Bratislava 21

– SP – distribúcia a.s., Mlynské Nivy 44/b, 825 11 Bratislava 26

– Východoslovenská distribučná a.s., Mlynská 31, 042 91 Košice

– Podtatranská vodárenská spoločnosť a.s., Hraničná 662/17, 058 89 Poprad

– Nrodná diaľničná spoločnosť a.s., Dúbravská cesta 14, 841 04 Bratislava

Doručí sa:

Obstarávateľ, Dotknutá obec, Schvaľujúci orgán:

1. Mesto Spišské Podhradie, Mariánske námestie 37, 053 04 Spišské Podhradie

Dotknutý orgán:

2. Ministerstvo životného prostredia SR, Sekcia geológie a prírodných zdrojov, Odbor štátnej geologickej správy, Nám. L. Štúra 1, 812 35 Bratislava

3. Ministerstvo obrany SR, Agentúra správy majetku, Detašované pracovisko Východ, Komenského 39/A, 040 01 Košice

4. Ministerstvo dopravy a výstavby SR, Odbor stratégie dopravy, Námestie slobody 6, 810 05 Bratislava 15

5. Ministerstvo dopravy a výstavby SR SR, Sekcia železničnej dopravy a dráh, Nám. Slobody 6, P.O.BOX 100, 810 05 Bratislava

6. Okresný úrad Prešov, odbor výstavby a bytovej politiky, oddelenie územného plánovania, Námestie mieru 3, 081 92 Prešov

7. Okresný úrad Prešov, odbor starostlivosti o životné prostredie, oddelenie ochrany prírody a vybraných zložiek životného prostredia kraja, Námestie mieru 3, 081 92 Prešov

8. Okresný úrad Prešov, odbor opravných prostriedkov, referát pôdohospodárstva, Námestie mieru 3, 081 92 Prešov

9. Okresný úrad Prešov, odbor cestnej dopravy a pozemných komunikácií, Nám. mieru 3, 081 92 Prešov

10. Regionálny úrad verejného zdravotníctva, odd. hygieny, Zdravotnícka 3, 058 97 Poprad

11. Regionálna veterinárna a potravinová správa v Poprade, Partizánska 83, 058 01 Poprad

12. Obvodný banský úrad v Košiciach, Timonova 23, 040 01 Košice

13. Okresný úrad Levoča, odbor starostlivosti o životné prostredie, Nám. Majstra Pavla 59, 054 01 Levoča Úsek štátnej vodnej správy

14. Okresný úrad Levoča, odbor starostlivosti o životné prostredie, Nám. Majstra Pavla 59, 054 01 Levoča - Úsek odpadového hospodárstva

15. Okresný úrad Levoča, odbor starostlivosti o životné prostredie, Nám. Majstra Pavla 59, 054 01 Levoča - Úsek ochrany ovzdušia

16. Okresný úrad Poprad, odbor pozemkový a lesný, Nábr. Jána Pavla II.16, 058 44 Poprad

17. Okresný úrad Poprad, odbor cestnej dopravy a pozemných komunikácií, Nábrenie Jána Pavla II.16, 058 44 Poprad

18. Okresný úrad Levoča, odbor krízového riadenia, Nám. Majstra Pavla 59, 054 01 Levoča

19. Okresné riaditeľstvo Hasičského a záchranného zboru Levoča, Novoveská cesta 34, 054 01 Levoča

20. Krajský pamiatkový úrad Prešov, Hlavná 115, 080 01 Prešov

21. Archeologický ústav SAV, Akademická 2, 949 21 Nitra

22. Slovenský pozemkový fond, Regionálny odbor Poprad, Partizánska 704/31, 058 01 Poprad

23. Dopravný úrad, Letisko M. R. Štefánika, 823 05 Bratislava

24. Úrad Prešovského samosprávneho kraja, odbor regionálneho rozvoja, oddelenie územného plánovania a ŽP, Námestie mieru 2, 080 01 Prešov

25. Úrad Prešovského samosprávneho kraja, odbor dopravy, Námestie mieru 2, 081 01 Prešov

26. Úrad Prešovského samosprávneho kraja, Odbor strategického rozvoja a projektového riadenia, Námestie mieru 2, 080 01 Prešov

27. Slovenska správa ciest, Miletičova 19, 821 08 Bratislava 29

28. Národná diaľničná spoločnosť a.s., Dúbravská cesta 14, 841 04 Bratislava

29. Železnice SR, Klemensova 8, 813 61 Bratislava

30. Slovenský vodohospodársky podnik, š.p. Odštepny závod Košice, Ďumbierska 14, 041 59 Košice 1

31. Podtatranská vodárenská spoločnosť a.s., Hraničná 662/17, 058 89 Poprad

32. Slovenská elektrizačná a prenosová sústava, a.s. Mlynské nivy 59/A, 824 84 Bratislava 26

33. Východoslovenská distribučná a.s., Mlynská 31, 042 91 Košice

34. SPP – distribúcia a.s., Mlynské Nivy 44/b, 825 11 Bratislava 26

35. Hydromelióracie, š.p. Vrakunská 29, 825 63 Bratislava 21

36. Slovak Telecom a.s., Bajkalská 28, 817 62 Bratislava,

37. Orange Slovensko, a.s., Metodova 8, 821 09 Bratislava

38. Obec Lúčka, 053 03 Lúčka 32

39. Obec Jablonov, 053 03 Jablonov 165

40. Obec Studenec, 053 04 Studenec 1  
 41. Obec Baldovce, 053 04 Baldovce 46  
 42. Obec Hincovce, 053 63 Hincovce 28  
 43. Obec Bysstrany, 053 62 Bysstrany  
 44. Obec Spišské Vlachy, 053 61  
 45. Obec Zehra, 053 61 Zehra 104  
 46. Obec Beharovce, 053 05  
 47. Obec Biľacovce, 053 06 Biľacovce 7  
 48. Obec Pavľany, 053 71 Pavľany 56  
 49. Obec Nemešany, 053 02 Nemešany 62

**Prílohy:**

1. Mapa DP, CHLÚ, LNN, starých banských diel, skládok odpadov, zosuvných území a radónového rizika  
 2. Výpis z registra environmentálnych zariadení

Mgr. Blanka Forráiová  
 vedúca odboru

Informačná poznámka - tento dokument bol vytvorený elektronicky orgánom verejnej moci

ICO: 00151866 Sufix: 10191

**Domčuje sa**

Mesto Spišské Podhradie, Mariánske námestie 562/37, 053 04 Spišské Podhradie, Slovenská republika  
 Ministerstvo životného prostredia SR - Sekcia geológie a prírodných zdrojov, odbor štátnej geologickej správy, Bukureštská 4, 811 04 Bratislava, Slovenská republika  
 Ministerstvo obrany SR, Agentúra správy majetku, Detašované pracovisko Východ, Komenského 39/A, 040 01 Košice, Slovenská republika  
 Ministerstvo dopravy a výstavby Slovenskej republiky, Námestie slobody 6, 810 06 Bratislava, Slovenská republika  
 Okresný úrad Prešov, Námestie mieru 3, 080 01 Prešov, Slovenská republika  
 Regionálny úrad verejného zdravotníctva, Poprad, Zdravotnícka 3525/3, 058 97 Poprad, Slovenská republika  
 Regionálna veterinárna a potravinová správa Poprad, Partizánska 692/83, 058 01 Poprad, Slovenská republika  
 Obvodný banský úrad v Košiciach, Trmonova 23, 040 01 Košice, Slovenská republika  
 Okresný úrad Levoča, Nám. Majstra Pavla 59, 054 01 Levoča, Slovenská republika  
 Okresný úrad Poprad, Nábrežie Jána Pavla II. 0/16, 058 44 Poprad, Slovenská republika  
 Okresné riaditeľstvo Hasičského a záchranného zboru v Levoči, Novoveská cesta 34, 054 01 Levoča, Slovenská republika  
 Krajský pamiatkový úrad Prešov, Hlavná 115, 080 01 Prešov, Slovenská republika  
 Archeologický ústav SAV, Akademická 2, 949 21 Nitra, Slovenská republika  
 Slovenský pozemkový fond, Partizánska 704/31, 058 01 Poprad, Slovenská republika  
 Dopravný úrad, Letisko M. R. Štefánika, 823 05 Bratislava - mestská časť Ružinov, Slovenská republika  
 Prešovský samosprávny kraj, Námestie mieru, 080 01 Prešov, Slovenská republika  
 Slovenská správa ciest, Milietčova 19, 826 19 Bratislava, Slovenská republika  
 Národná diaľničná spoločnosť, Dúbravská cesta 14, 841 04 Bratislava, Slovenská republika  
 Železnice Slovenskej republiky, Klemensova 8, 813 61 Bratislava, Slovenská republika  
 Slovenský vodohospodársky podnik, Odstrepy závod Košice, Dumbierska 14, 041 59 Košice, Slovenská republika  
 Podtatranská vodárenská prevádzková spoločnosť, a.s., Hrančná 662/17, 058 01 Poprad, Slovenská republika  
 Slovenská elektrizačná prenosová sústava a.s. Bratislava, Milínske nivy 59A, 824 84 Bratislava, Slovenská republika  
 Východoslovenská distribučná, Milýnska 31, 042 91 Košice, Slovenská republika

Slovenský plynárenský priemysel-Distribúcia, Mlynské Nivy 44/b, 825 11 Bratislava, Slovenská republika  
HYDROMELIORÁCIE š.p. Bratislava, Vrakunská 29, 825 63 Bratislava, Slovenská republika  
Slovak Telecom, a.s., Bajkalská 28, 817 62 Bratislava, Slovenská republika  
Orange Slovensko, a. s., Metodova 8, 821 08 Bratislava, Slovenská republika  
Obec Lúčka, Lúčka 77, 082 71 Lúčka, Slovenská republika  
Obec Jablonov, Jablonov 165, 053 03 Jablonov, Slovenská republika  
Obec Studenec, Studenec 3, 053 04 Studenec, Slovenská republika  
Obec Baldovce, Baldovce 46, 053 04 Baldovce, Slovenská republika  
Obec Hincovce, Hincovce 28, 053 63 Hincovce, Slovenská republika  
Obec Bystrany, Bystrany 121, 053 62 Bystrany, Slovenská republika  
Mesto Spišské Vlachy, SNP 87/34 , 053 61 Spišské Vlachy, Slovenská republika  
Obec Žehra, Žehra 104/104, 053 61 Žehra, Slovenská republika  
Obec Beharovce, Beharovce 57, 053 05 Beharovce, Slovenská republika  
Obec Bijacovce, Bijacovce 7, 053 06 Bijacovce, Slovenská republika  
Obec Pavľany, Pavľany 76, 053 71 Pavľany, Slovenská republika  
Obec Nemešany, Nemešany 62, 053 02 Nemešany, Slovenská republika





# SPÍŠSKÉ PODHRADIE

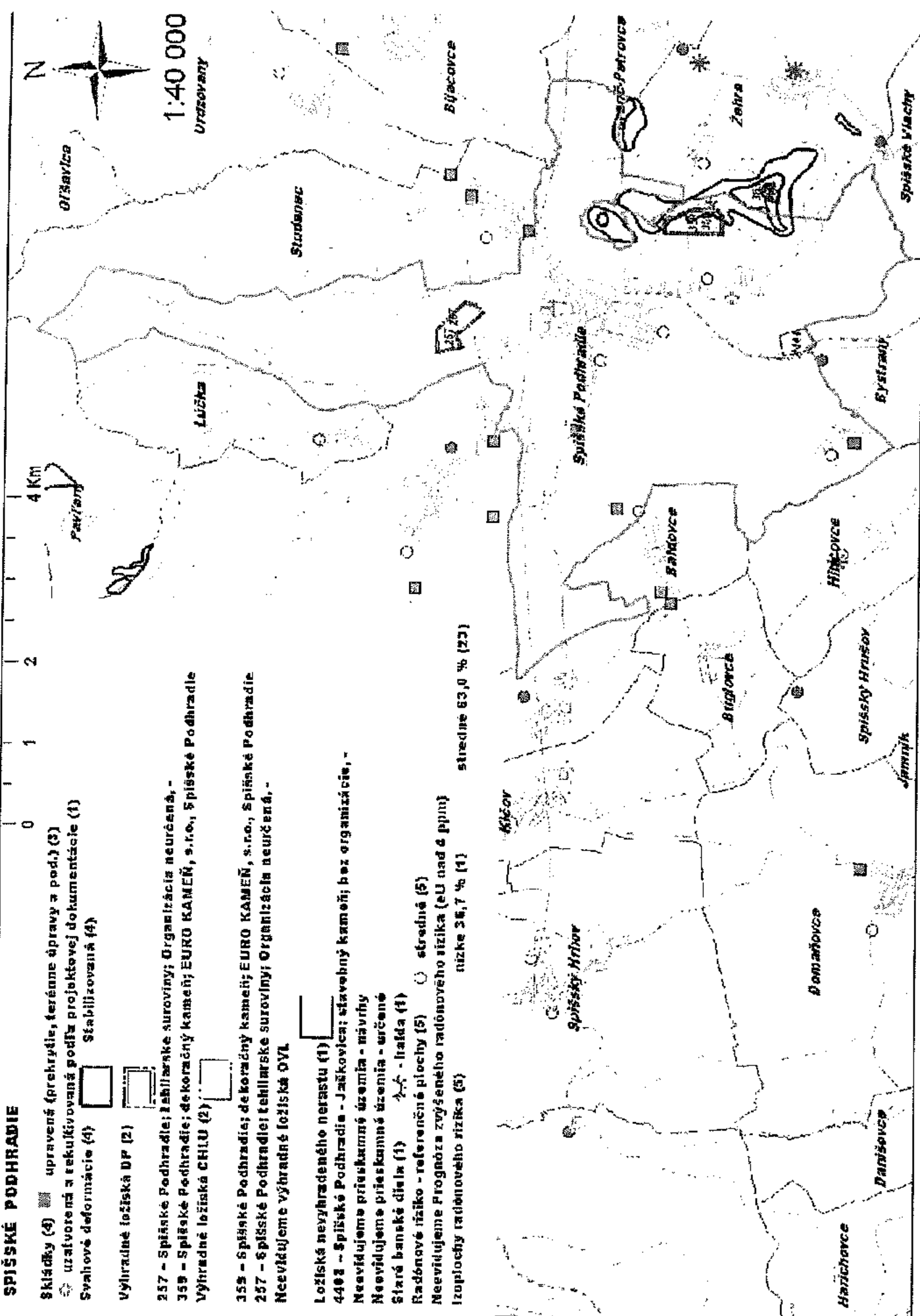

- Sklddky (4) [Symbol] upravená (prekrytie, terénne úpravy a pod.) (3)
- [Symbol] uzatvorená a rekonštruovaná podľa projektovej dokumentácie (1)
- Svahové deformácie (4) [Symbol] Stabilizovaná (4)

Výhradné ložiská DP (2) [Symbol]

257 - Spišské Podhradie; kahlarské suroviny; Organizácia neurčená, -  
 359 - Spišské Podhradie; dekoratívny kameň; EURO KAMENĚ, s.r.o., Spišské Podhradie  
 Výhradné ložiská CHLÚ (2) [Symbol]

359 - Spišské Podhradie; dekoratívny kameň; EURO KAMENĚ, s.r.o., Spišské Podhradie  
 257 - Spišské Podhradie; tehliarske suroviny; Organizácia neurčená, -  
 Nevidujeme výhradné ložiská OYL

- Ložiská nevyhradeného nerastu (1) [Symbol]
- 4498 - Spišské Podhradie - Jaškoviča; stavebný kameň; bez organizácie, -
- Nevidujeme priestupkové územia - návrhy
- Nevidujeme priestupkové územia - určené
- Staré bancké diela (1) [Symbol] - haldy (1)
- Radonové riziko - referenčné plochy (5) [Symbol] - stredné (5)
- Nevidujeme Prognoza zvýšeného radonového rizika (eU nad 6 ppjn)
- Izoplochy radonového rizika (5) [Symbol] nízke 36,7 % (1) stredné 63,0 % (23)



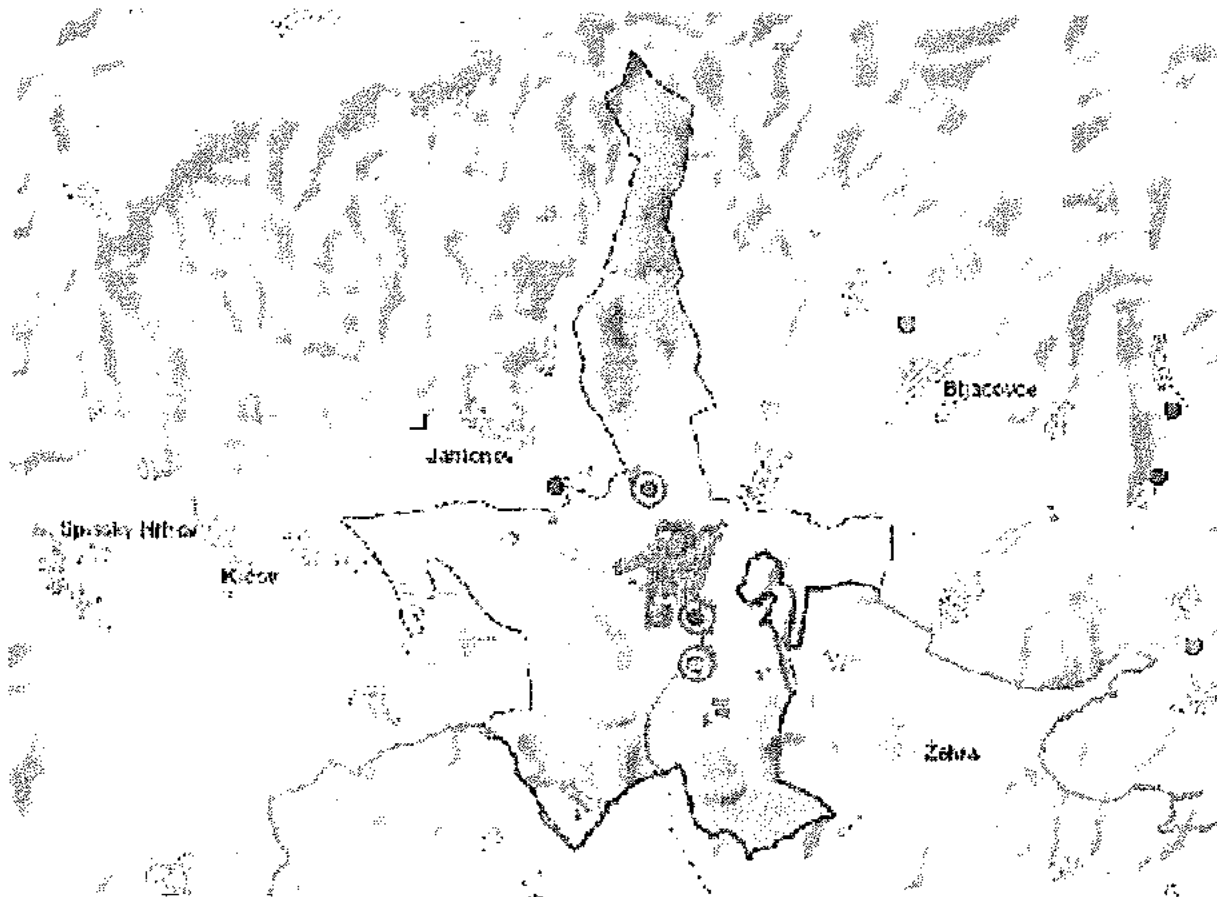


Ministerstvo životného prostredia Slovenskej republiky  
**VÝPIS Z REGISTRA ENVIRONMENTÁLNYCH ZÁŤAŽÍ**  
Vytvorené cez EnviroPortál

Dátum vyhotovenia: 09.12.2020  
Čas vyhotovenia: 13:45

**Webová mapová aplikácia IS EZ - Informačný systém environmentálnych záťaží**

**ČASŤ: MAPOVÁ ZOSTAVA**



M 1 : 0 244 640

**ČASŤ: LEGENDA**

**Environmentálne záťaže (EZ)**

**Všetky EZ**

- Pravdepodobná environmentálna záťaž
- Environmentálna záťaž
- Sanovaná/rekultivovaná lokalita
- Pravdepodobná environmentálna záťaž aj sanovaná/rekultivovaná lokalita

